



Historique des moulins

Commune de Névache

05100 NÉVACHE



P. Luberne AIPAM – 13 mars 2025

S O M M A I R E

0 – GENERALITES	2
0.01 – Les rivières	3
0.02 – Les moulins de la commune de Névache	3
0.03 – Sources historiques et <i>bibliographie</i>	4
I – PLAMPINET	5
1.01 – Historique	5
1.02 – De nos jours	8
II – ROUBION.....	9
2.01 – Historique	9
2.02 – De nos jours	9
III – FORTVILLE – VILLE BASSE	10
3.01 – Historique	10
3.02 – De nos jours	12
IV – VILLE HAUTE	13
4.01 – Historique	13
4.02 – De nos jours	15

0 – GENERALITES

La commune de Névache est la commune la plus au nord du département des Hautes-Alpes et de la région Provence - Alpes de Côte d'Azur.

0.01 – Les rivières

Les différents cours d'eaux présents sur la commune sont :

- La Clarée (Clairée jusqu'au début du XXème siècle)
- Plusieurs torrents se déversant dans la Clarée : Brune, Riou Sec, Béraudes, St Jacques, Infernet, Cula, Roche Noire, Recare, Laramon, Rif Tord, Chardonnet, Raout, Gardiole, Biaune, Buffère, Vallon, Cristol, Longet-Oule, Ruine (temporaire), Roubion, Creuzet, l'Echelle (temporaire), Âcles
- Le ruisseau de la Vallée Etroite
- Le Riou des Thures se déversant dans le Ruisseau de la Vallée Etroite

La Clarée rejoint la Durance aux Alberts (commune de Montgenèvre), qui rejoint le Rhône à Avignon (84).

Le Ruisseau de Vallée Etroite rejoint à Bardonecchia (Italie) la Doire de Bardonecchia qui se jette dans la Doire Ripaire à Oulx et qui rejoint le Pô (Italie) près du Parco Colletta de Turin.

0.02 – Les moulins de la commune de Névache

A la suite des recherches présentées ci-après, 9 moulins à eau ont été recensés

	<u>SITES</u>	<u>RIVIERES</u>	<u>ACTIVITE PRINCIPALE</u>
1	Plampinet rive gauche - Moulin du Haut	Clarée	Moulin à grain
2	Plampinet rive gauche - Moulin du Bas	Clarée	Moulin à grain
3	Plampinet rive droite - ' Les Moulins'	Clarée	Moulin à grain ?
4	Roubion	Clarée	Moulin à grain
5	Fortville	Clarée	Moulin à grain
6	Ville Basse	Clarée	Moulin à grain
7	Ville Haute rive droite l'Outre	Clarée	Moulin à grain
8	Ville Haute – rive gauche 1	Torrent du Vallon	Moulin à grain
9	Ville Haute – rive gauche 2	Torrent du Vallon	Moulin à grain

4 – La plateforme ouverte du patrimoine, Patrimoine architectural base Mérimée, du Ministère de la Culture

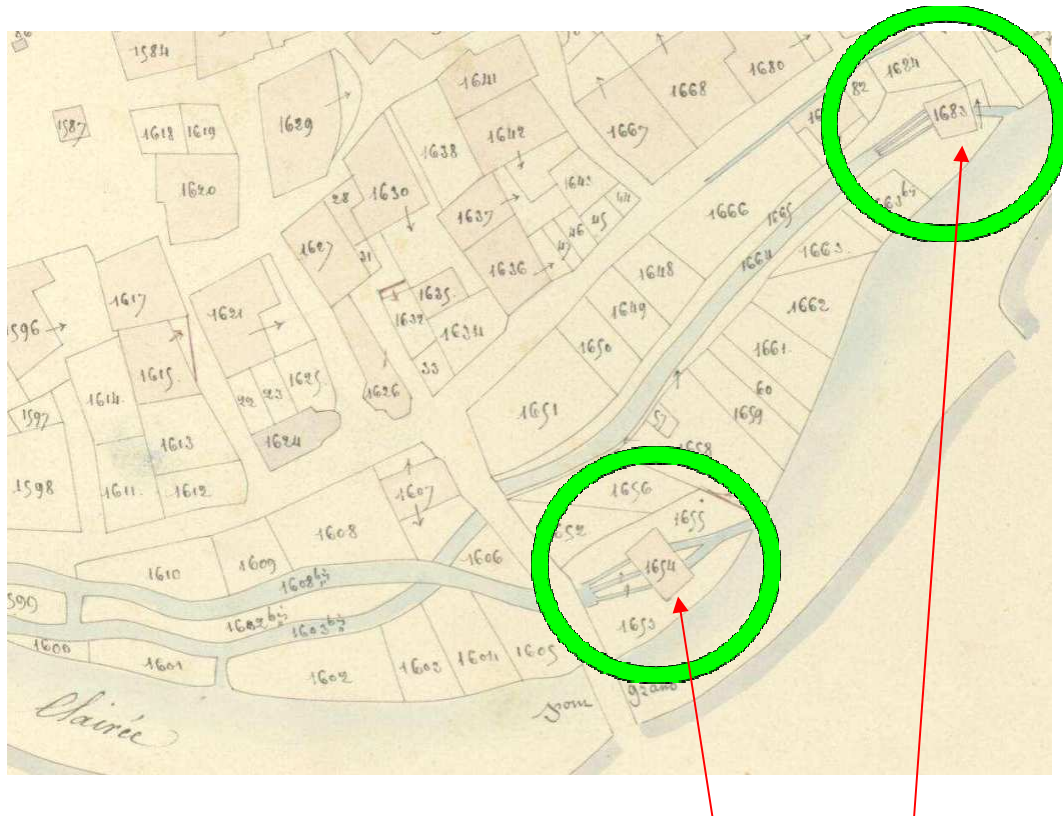
I – PLAMPINET

1.01 – Historique

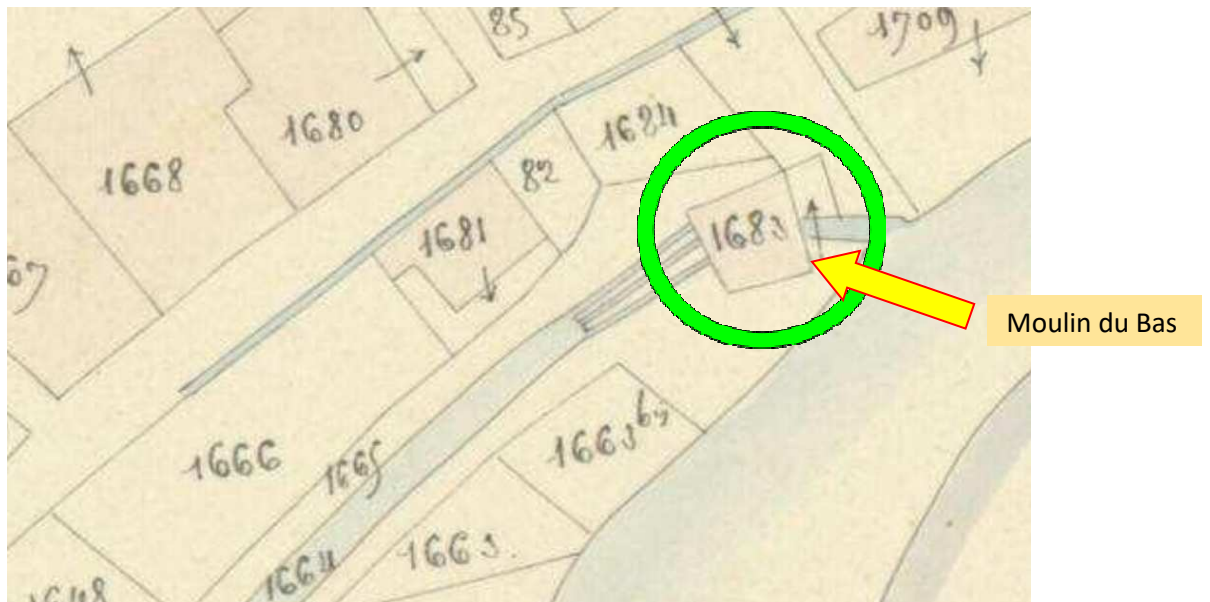
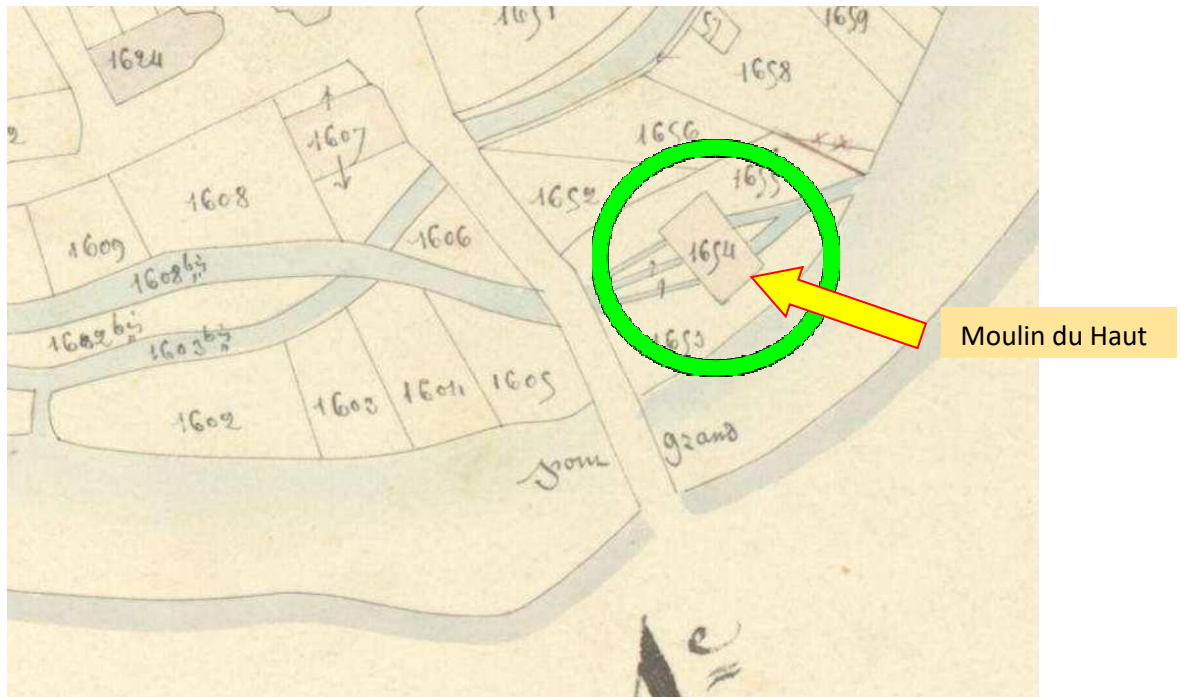
Sur la carte de Cassini (levés de 1776-1777 planche 151 Briançon de 1779) deux moulins sont représentés.



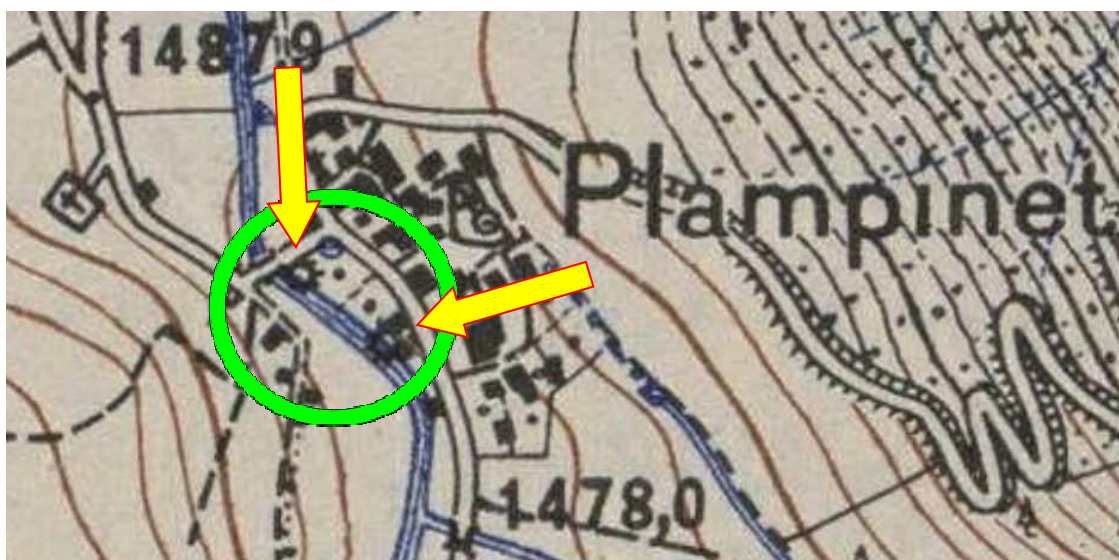
Sur le cadastre Napoléonien env. 1843 (planche F9 p67/101), 2 moulins sont représentés en rive gauche.



Ces moulins sont appelés, selon la base Mérimée, Moulin du Haut et Moulin du Bas



Sur la carte IGN 5-6 au 1/20000^{ème} de 1928, les 2 moulins rive gauche sont représentés.



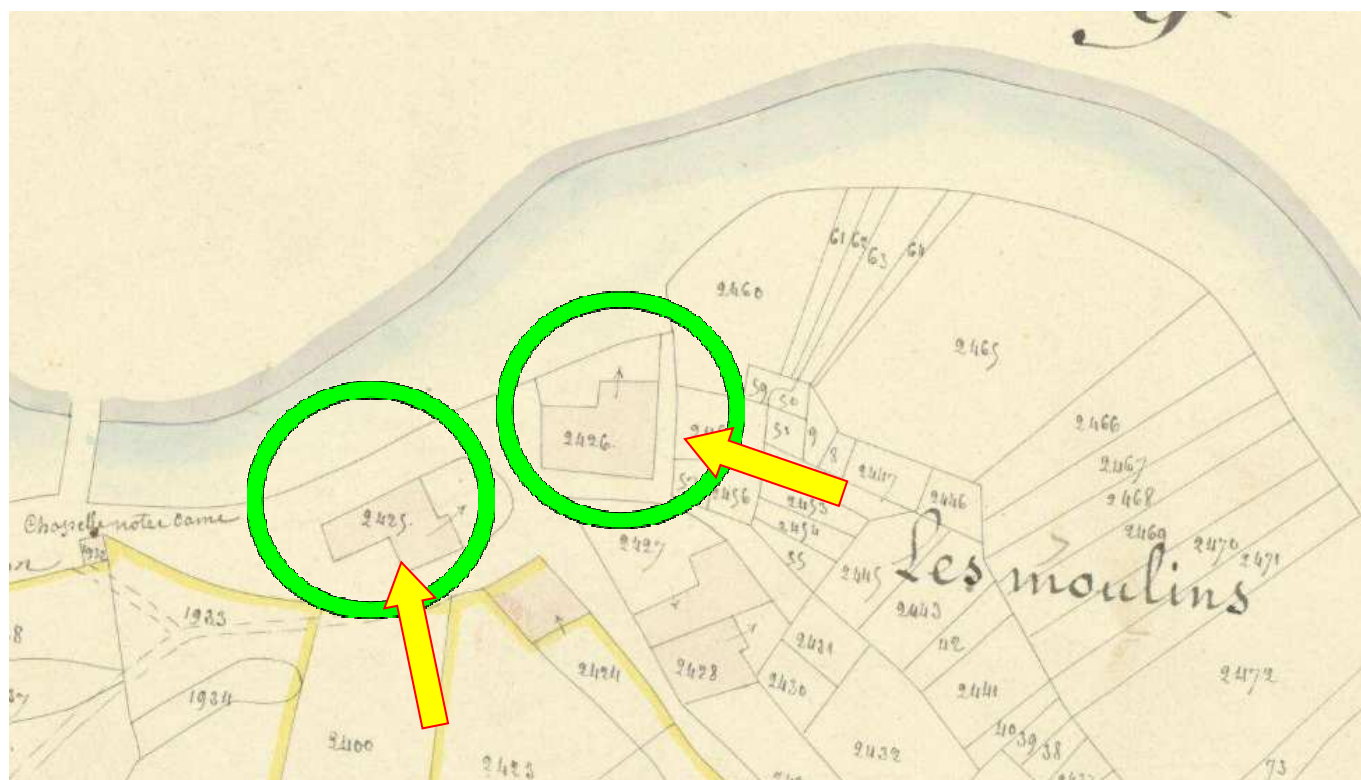
Le **Moulin du Haut** fait l'objet de la notice IA05000879 de la base patrimoniale Mérimée, ministère français de la Culture <https://pop.culture.gouv.fr/notice/merimee/IA05000879> . Cette notice indique que ce moulin serait le plus ancien des deux moulins. Cette notice montre une photo de meule située à l'angle nord-est du bâtiment.

Sur le cadastre actuel, il se situe parcelle 0E/1524 coordonnées : 45.002612 , 6.660985

Le **Moulin du Bas** est cité dans la notice IA05000879 de la base patrimoniale Mérimée, ministère français de la Culture <https://pop.culture.gouv.fr/notice/merimee/IA05000879> . Cette notice indique que pour ce moulin a été retrouvée une meule gisante portant une inscription et la date 1776. La meule de gauche serait en parfait état et utilisée jusqu'en 1930, puis réparée et remise en service pendant les restrictions de la guerre 1939-1945.

Sur le cadastre actuel, il se situe parcelle 0E/1776 coordonnées : 45.002292 , 6.661921

Sur le cadastre Napoléonien env. 1843 (planche F4 p62/101), figure en rive droite, la zone '*Les moulins*'.



La notice IA05000879 de la base patrimoniale Mérimée, ministère français de la Culture <https://pop.culture.gouv.fr/notice/merimee/IA05000879> , indique que cette zone '*Les moulins*' accueillait au Moyen-âge des moulins alimentés par le Canal du Tabussé, détruit au 13^{ème} siècle par un glissement de terrain et jamais reconstruit.

1.02 – De nos jours

- Le Moulin du Haut est en mauvais état mais visible de la route. Il a encore une meule.



- Une meule est visible à l'angle nord-est.



- Le Moulin du Bas existe, avec deux meules.

- Les entrées visibles des canaux d'amenée sont au nombre de 2 alors que 3 sont représentées sur le cadastre Napoléonien.



- Les Moulins de rive droite n'existent plus.

- Une ruine est présente et les bâtis en amont pourraient être construits sur leurs bases.

- Une conche isolée est visible à l'angle sud-est de la parcelle du Moulin du Bas.

- Une meule dormante isolée est visible entre la Chapelle N-D des Grâces et la Clarée.



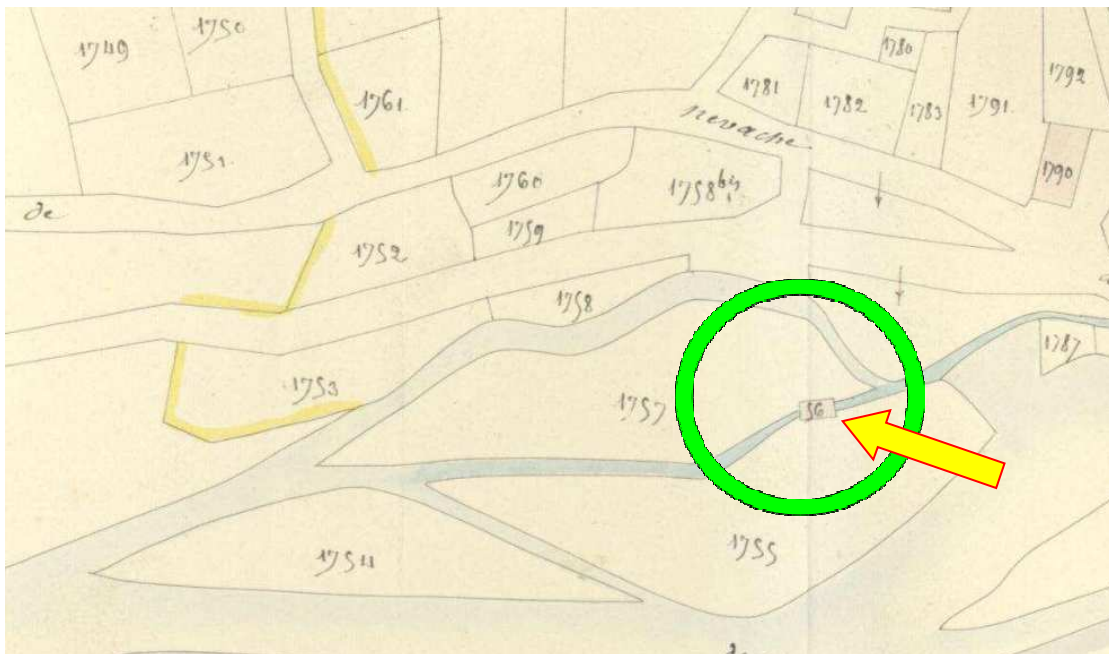
II – ROUBION

2.01 – Historique

Sur la carte de Cassini (levés de 1876-1877 planche 151 Briançon de 1879), 1 moulin est représenté :



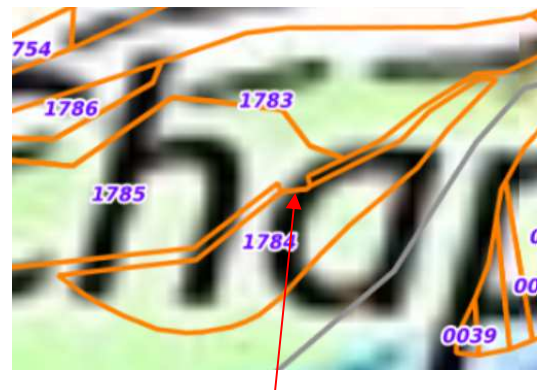
Sur le cadastre Napoléonien env. 1843 (planche D6), un moulin est représenté en rive gauche :



Sur le cadastre actuel, son emplacement se situe aisément sur la parcelle 0D/1785
coordonnées : 45.01629 , 6.640809 (excroissance vers parcelle 0D/1784 interrompant le tracé du bief).

2.02 – De nos jours

- Ce moulin a disparu.



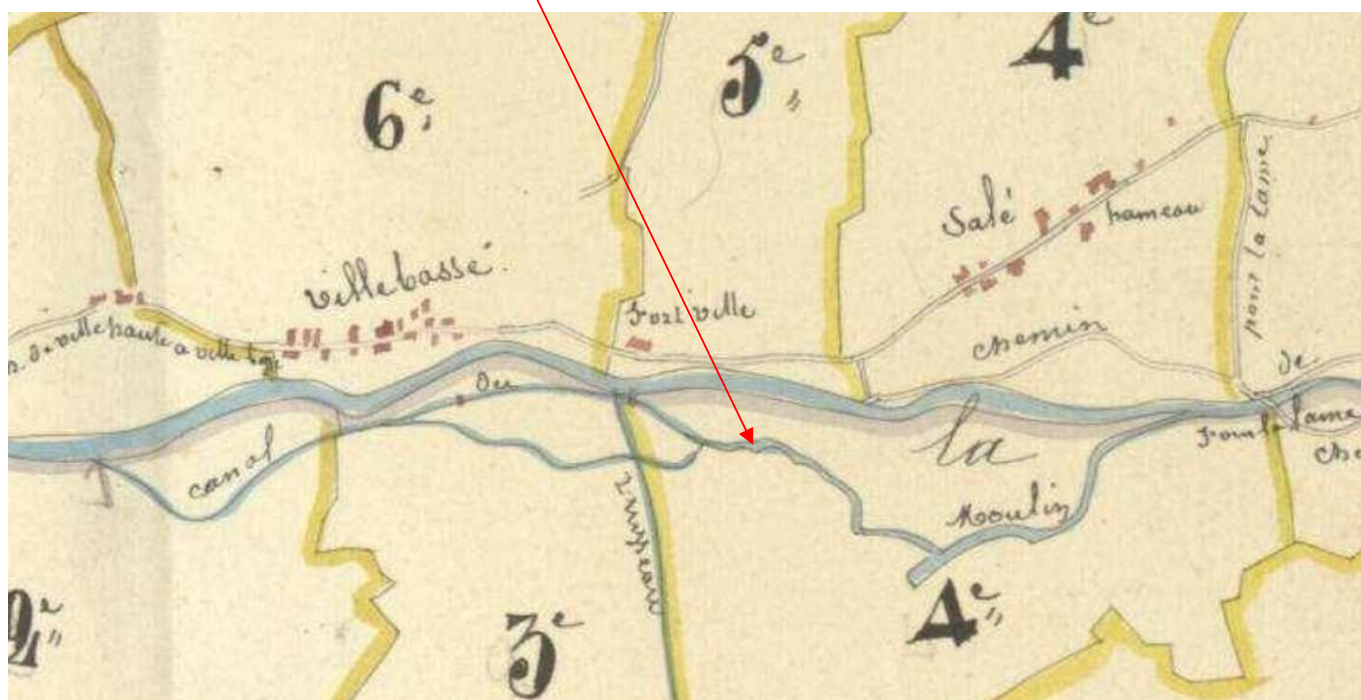
III – FORTVILLE – VILLE BASSE

3.01 – Historique

Sur la carte de Cassini (levés de 1876-1877 planche 151 Briançon de 1879) deux moulins sont représentés.



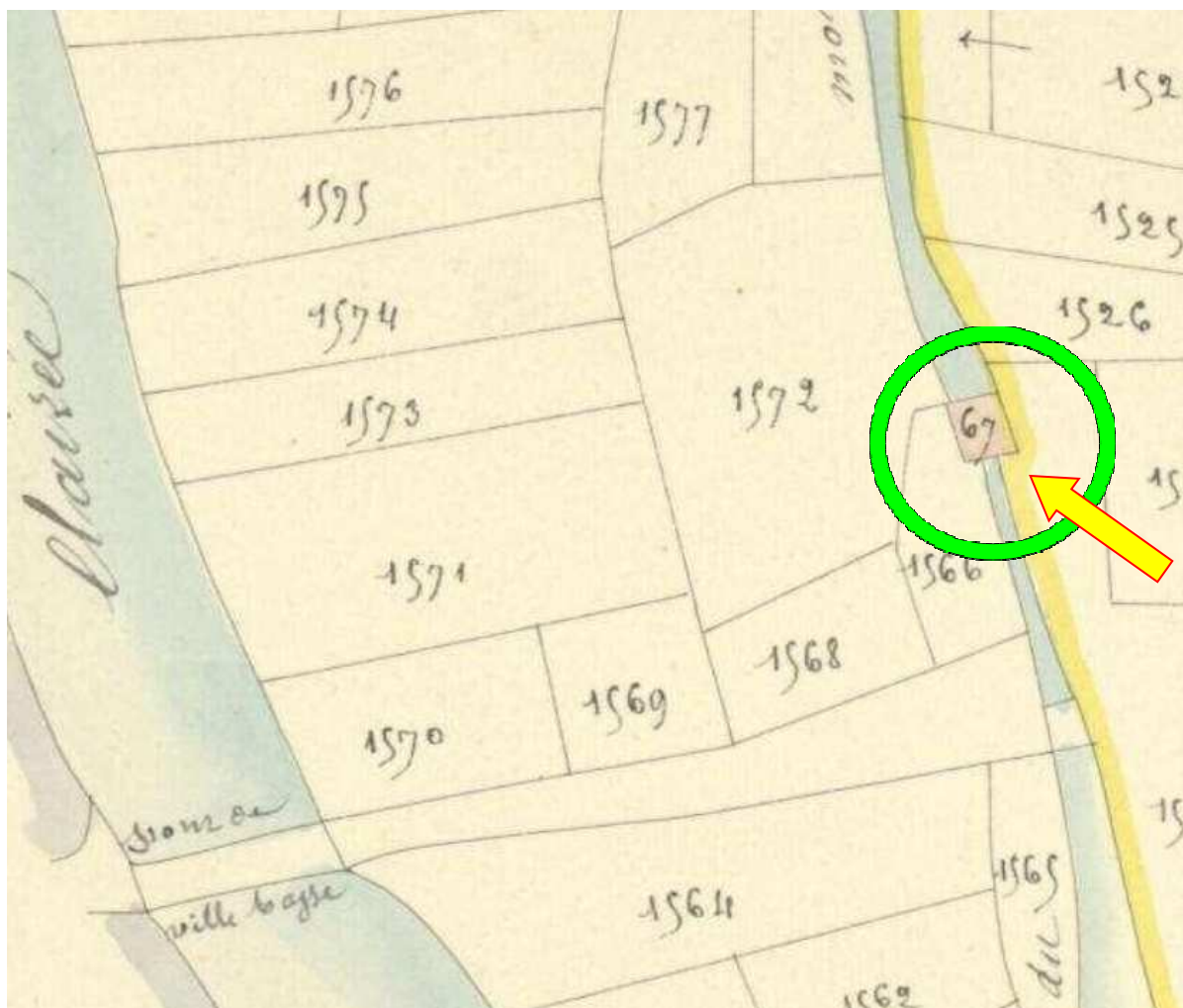
Sur le cadastre Napoléonien env. 1843 (planche d'assemblage), est représenté, en rive droite de la Clarée, le 'canal du moulin'.



Sur la carte IGN 5-6 au 1/20000^{ème} de 1928, seul le Moulin de Ville Basse est représenté.



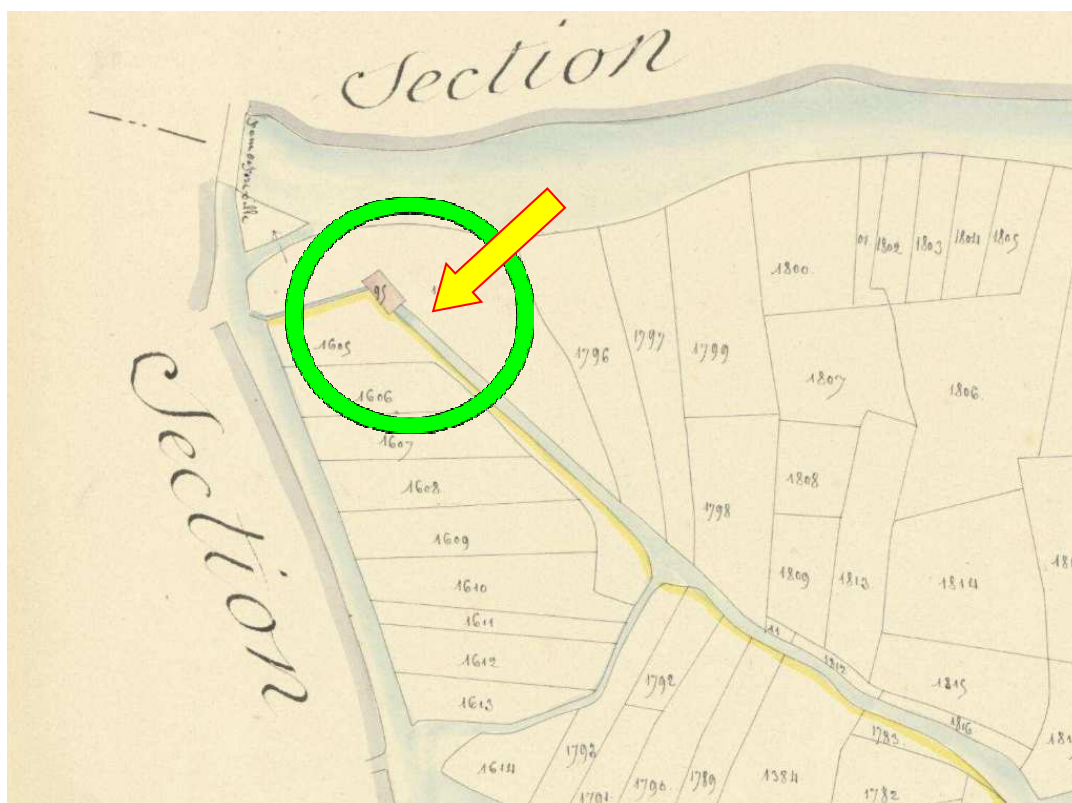
Sur le cadastre Napoléonien env. 1843 (planche G3), est représenté, en rive droite de la Clarée, sur le 'canal du moulin', un moulin (parcelle 1567), non loin du Pont de Ville Basse, c'est le moulin de gauche de l'extrait de Cassini ci-dessus, que nous nommerons **Moulin de Ville Basse**



En se rapprochant du cadastre actuel, cela lui donne les coordonnées : 45.017844 , 6.615141 entre les parcelles 0G/1377 (1572 du cadastre Napoléonien), 0G/1376 et 0G/3353.



Sur le cadastre Napoléonien env. 1843 (planche G4), est représenté, en rive droite de la Clarée, sur le 'canal du moulin', un moulin (parcelle 1795), non loin du Pont de Fortville, c'est le moulin de droite de l'extrait de Cassini ci-dessus, que nous nommerons **Moulin de Fortville**



Sur le cadastre actuel, son emplacement se situe aisément entre les parcelles 0G/1409 et 0G/1411 au changement d'angle du bief représenté coordonnées : 45.017629 , 6.617888

3.02 – De nos jours

- Ces deux moulins ont disparu
- Le canal est toujours visible



IV – VILLE HAUTE

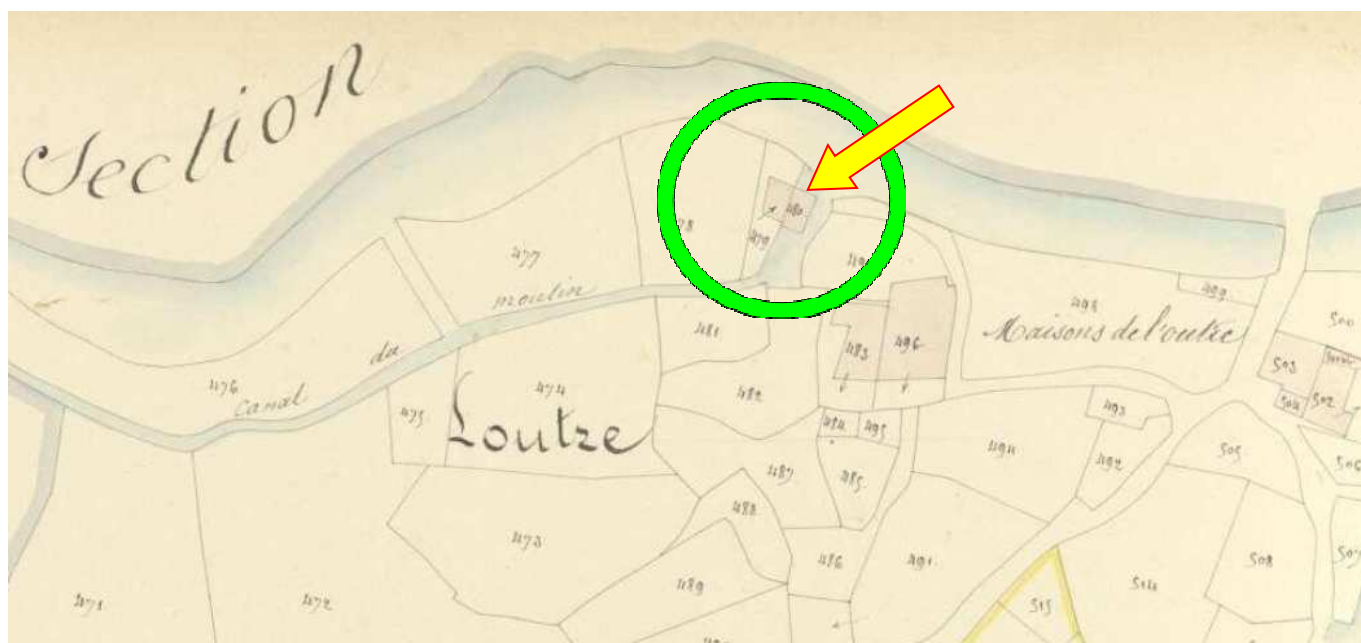
4.01 – Historique

Sur la carte de Cassini (levés de 1776-1777 planche 151 Briançon de 1779) trois moulins sont représentés.



Sur le cadastre Napoléonien env. 1843 (planche F4), 1 moulin est représenté en rive droite.

Ce moulin fait l'objet de la notice IA05000859, sur la plateforme ouverte du patrimoine, base Mérimée, ministère français de la Culture et est nommé **Moulin de Ville Haute**



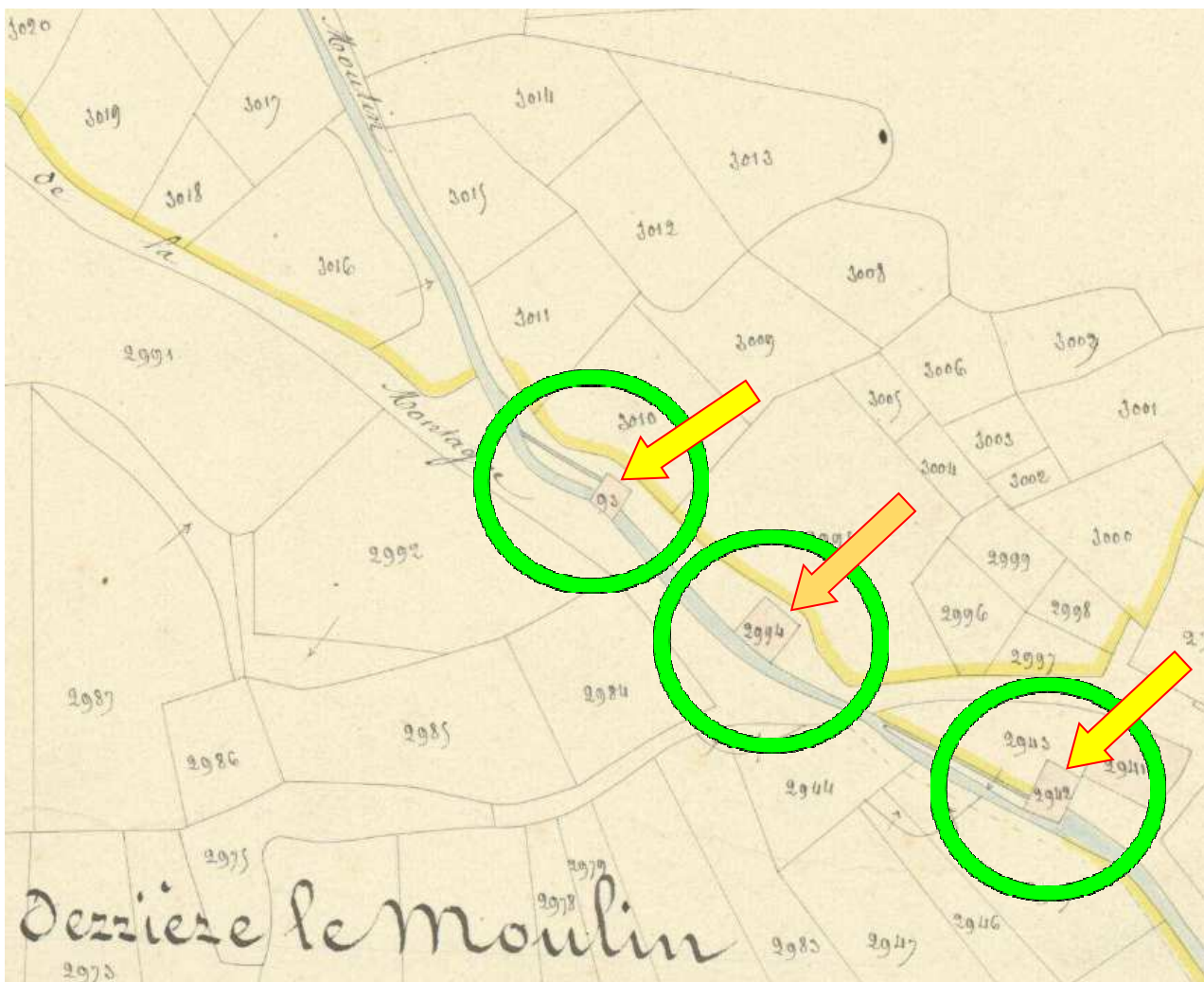
Ce moulin daterait du 18e siècle ; 1ère moitié 19e siècle.

Selon la notice ci-dessus référencée, *'Le moulin était acheté en indivis par tous les habitants qui louaient un meunier. Deux habitants du village étaient désignés pour faire marcher le moulin jour et nuit de la fin octobre à la fin novembre. La pièce du haut étaient aménagée pour le repos des permanents. En 1947 a eu lieu la dernière fournée de pain'.*

'Le moulin est situé sur la rive droite de la Clarée à 5 mètres du torrent, au sud du village. Il est alimenté par un canal de dérivation de 1 mètre de large. Deux écluses et deux cheneaux en pente très forte projettent l'eau sur les roues à aubes. L'édifice se compose de deux corps de bâtiments accolés, de trois étages chacun : à l'étage inférieur se trouvent les arrivées d'eau et les supports des roues à aubes. Celles-ci (démontées) se composaient d'un tambour cerclé de fer, tournant autour d'un arbre et entraînant des aubes de bois. Les meules, fixées au deuxième étage de chacun des bâtiments, transmettent farine et son dans un coffre situé à l'étage intermédiaire. Un blutoir y est installé, qui permet de séparer la farine du son. Il était secondé par un deuxième blutoir situé au troisième niveau'.

Sur le cadastre actuel, il se situe parcelles 0G/0406-0407 coordonnées 45.019192 , 6.601368.

Sur le cadastre Napoléonien env. 1843 (planche E7 p42/101), 2 moulins sont représentés en rive gauche sur un canal de dérivation 'canal du Moulin' pris sur le Torrent du Vallon et se rejetant ensuite en Clarée (avec leurs canaux d'amenée visibles, p2993 et p2942) et possiblement 1 autre entre les deux (pas de canal d'amenée, p2994).



En se rapprochant du cadastre actuel, cela leur donne les coordonnées :

45.019192 , 6.601368 pour le moulin Pied de Vallon amont (pc AB/0015)

45.019067 , 6.601636 pour l'implantation potentielle Pied de Vallon milieu (pc AB/0016)


45.018894 , 6.602173 pour le moulin Pied de Vallon aval (pc AB/0391).

4.02 – De nos jours

- Les moulins sur le canal pris sur le Torrent du Vallon ont disparu.
- Une roue est visible à 20 m au sud-est de l'emplacement du Moulin amont et une autre à 48 m au sud-est de l'emplacement du Moulin aval.



- Le canal pris sur le Torrent du Vallon s'est comblé au fil du temps pour laisser passer aujourd'hui un petit ruisseau visible tout au long du parcours.



- Le Moulin de Ville Haute décrit dans la base Mérimée pris sur la Clarée est à usage de remise.



- Son canal d'amenée a disparu
- Une conche (meule dormante) datée 1722 (inscription) et transformée en fontaine a été installée devant l'Office du Tourisme ; sa date est compatible avec le Moulin de Ville Haute.

